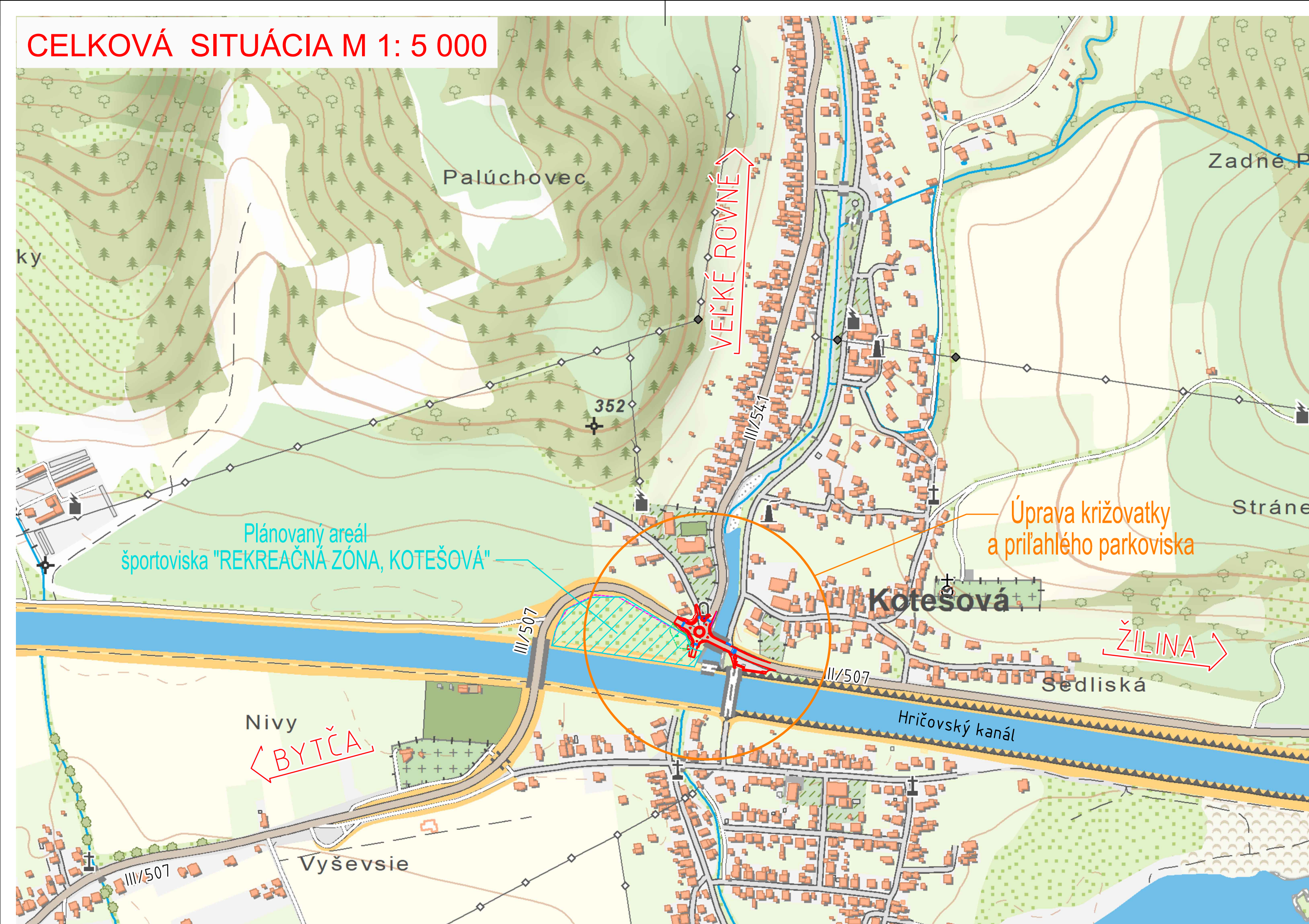




CELKOVÁ SITUÁCIA M 1: 5 000




OBJEKTOVÁ SKLADBA

- PRÍPRAVA ÚZEMIA
- 011-00 Príprava územia
- SPÄTNÉ REKULTIVÁCIE
- 021-00 Spätná rekultivácia dočasných záberov v k.ú. Kotešová
- CESTNÉ OBJEKTY
- 101-00 Okružná križovatka na ceste II/507
- 102-00 Úprava cesty II/507
- 103-00 Úprava cesty II/541
- 104-00 Úprava miestnej komunikácie
- 105-00 Zjazd z okružnej križovatky k objektu SEVAK
- 106-00 Úprava parkoviska
- 107-00 Chodníky
- MOSTNÉ OBJEKTY
- 201-00 Úprava mosta cez tok Rovnianka
- KANALIZAČNÉ OBJEKTY
- 510-00 Úprava miestnej kanalizácie
- VODOVODY
- 520-00 Preložka miestneho vodovodu TLT, DN125
- SILNOPRÚD
- 601-00 Preložka kábelového vedenia VN SSD
- 602-00 Preložka kábelového vedenia NN Sevak
- 610-00 Verejné osvetlenie
- SLABOPRÚD
- 661-00 Preložka vedenia Slovak Telekom
- PLYNOVODY
- 701-00 Preložka STL plynovodu


LEGENDA

-  Navrhované komunikácie
-  Výhledové rozvojové lokality

Zdroj mapy: ZBGIS®, Úrad geodézie, kartografie a katastra Slovenskej republiky

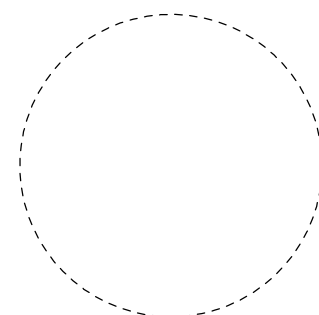
RIADITEĽ ING. J.FÜRST	Č. ZÁKAZKY 2037-00	 Alfa 04 a.s. Jašíkova 6 821 03 BRATISLAVA
HLAVNÝ INŽINIER PROJEKTU ING. M. GOLÁB	ARCHÍVNE ČÍSLO 0484	

Mapový podklad © Úrad geodézie, kartografie a katastra Slovenskej republiky

VYPRACOVAL ING. T. ŠIŠMIŠOVÁ	KONTROLOVAL ING. M. GOLÁB	ZODPOVEDNÝ PROJEKTANT ING. M. GOLÁB	 Alfa 04 a.s. Jašíkova 6 821 03 BRATISLAVA
OBJEDNÁVATEĽ ŽILINSKÝ SAMOSPRÁVNÝ KRAJ M. Rázusa 104, 010 01 Žilina	OKRES (OBVOD) STAVBY BYTČA		

ÚPRAVA KRIŽOVATKY CIEST II/541, II/547 A MIESTNYCH KOMUNIKÁCIÍ V OBCI KOTEŠOVÁ		STUPEŇ DŮR	FORMÁT 4x A4
		DÁTUM 01.2021	Č. ZÁK. 2037-00
		MIERKA 1: 5 000	Č. ARCH. 0484

CELKOVÁ SITUÁCIA STAVBY		Č. VÝKRESU 2	Č. SÚPRAVY
--------------------------------	--	-----------------	------------



D